KATASTRÁLNÍ ÚZEMÍ:	K.Ú. HOLICE U OLOMOUCE		
DRUH POVRCHU ÚZEMÍ-STAV	ORNÁ PŮDA	ŽELEZNICE	ORNÁ PŮDA
DRUH POVRCHU ÚZEMÍ-NÁVRH	ORNÁ PŮDA	ŽELEZNICE	ORNÁ PŮDA
MANAGEMENT ÚZEMÍ-NÁVRH	×		ZEMĚDĚLSKÉ HOSPODAŘENÍ

ZEMĚDĚLSKÉ HOSPODAŘENÍ

ORNÁ PŮDA	KOMUNIKACE	
ORNÁ PŮDA	KOMUNIKACE	
×	ÚDRŽBA	

ZEMĚDĚLSKÉ HOSPODAŘENÍ

Údolnicový profil: U4 M 1:1000/200
ř.km 229,967 (PF2)

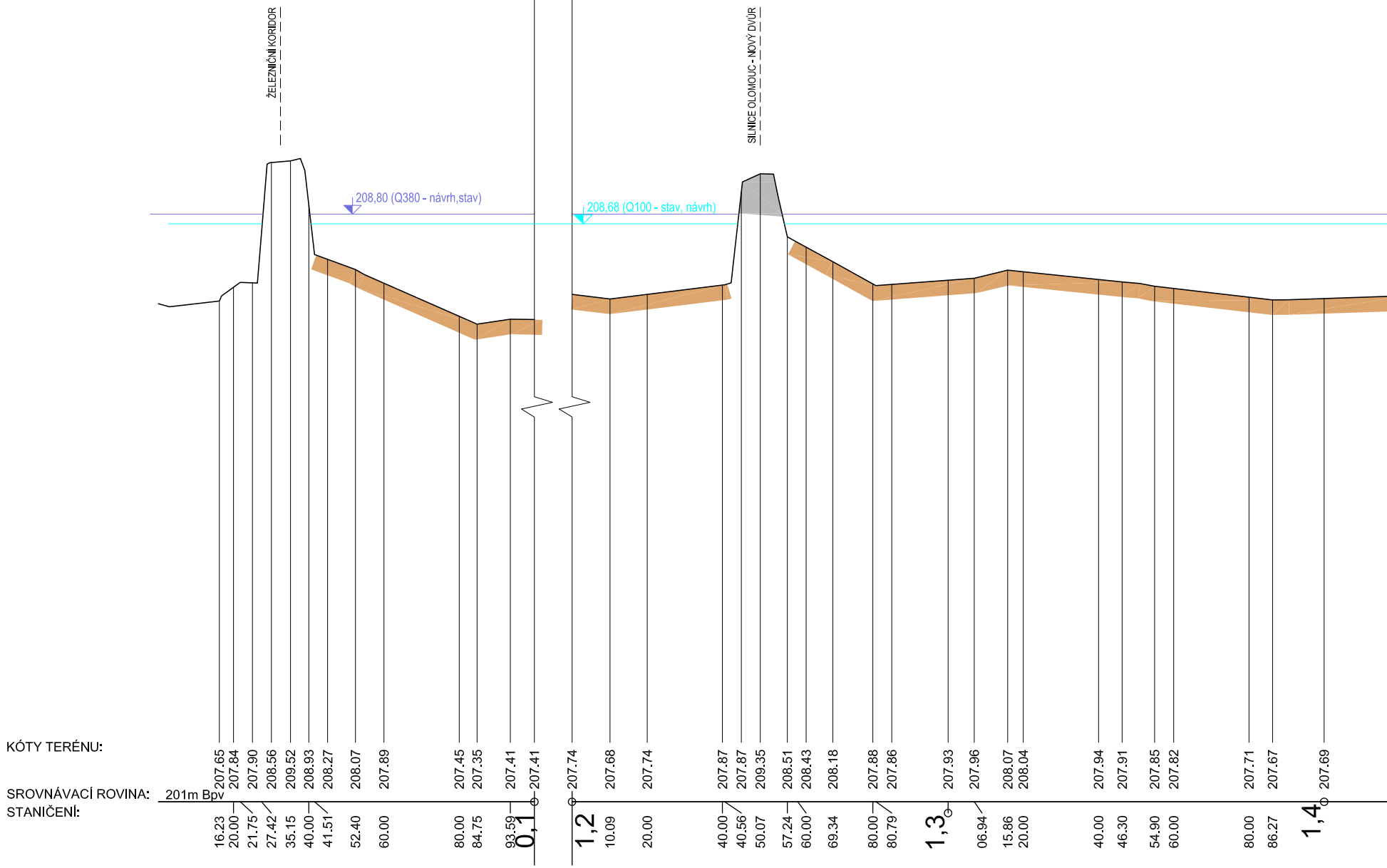

ŽELEZNIČNÍ KORIDOR
SILNICE OLOMOUC - NOVÝ DVŮR
208,80 (Q380 - návrh,stav)
208,68 (Q100 - stav, návrh)
KÓTY TERÉNU:
SROVNÁVACÍ ROVINA: 201m Bpv
STANIČENÍ:
207.65
207.84
207.90
208.56
209.52
208.93
208.27
208.07
207.89
207.45
207.35
207.41
207.41
207.74
207.68
207.74
207.87
207.87
209.35
208.51
208.43
208.18
207.88
207.86
207.93
207.96
208.07
208.04
207.94
207.91
207.85
207.82
207.71
207.67
207.69
16.23
20.00
21.75
27.42
35.15
40.00
41.51
52.40
60.00
80.00
84.75
93.59
0,1
1,2
10.09
20.00
40.00
40.56
50.07
57.24
60.00
69.34
80.00
80.79
1,3
06.94
15.86
20.00
40.00
46.30
54.90
60.00
80.00
86.27
1,4

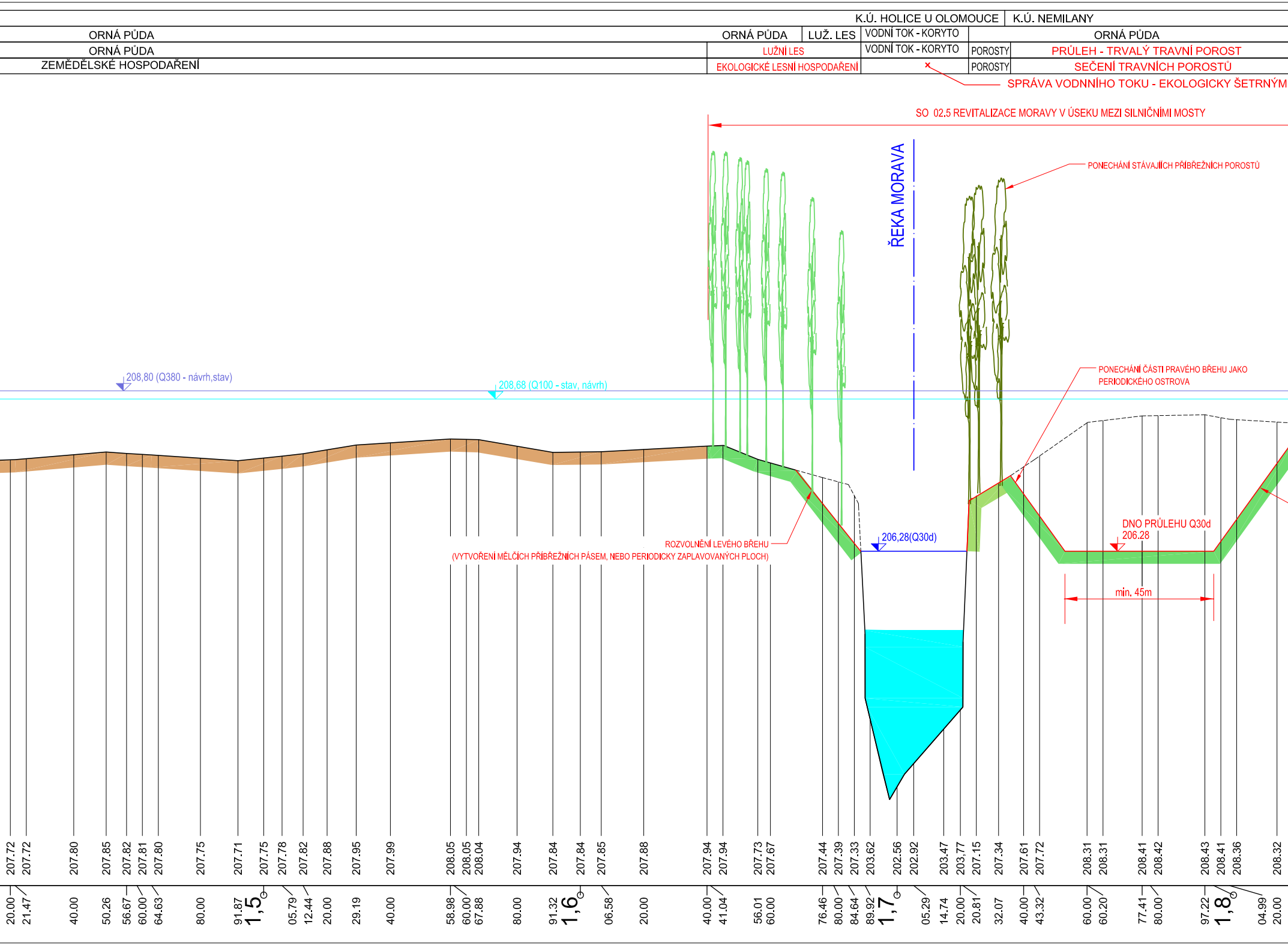

K.Ú. HOLICE U OLOMOUCE
K.Ú. NEMILANY
ORNÁ PŮDA
ORNÁ PŮDA
LUŽ. LES
VODNÍ TOK - KORYTO
ORNÁ PŮDA
ORNÁ PŮDA
LUŽNÍ LES
VODNÍ TOK - KORYTO
POROSTY
PRŮLEH - TRVALÝ TRAVNÍ POROST
ZEMĚDĚLSKÉ HOSPODAŘENÍ
EKOLOGICKÉ LESNÍ HOSPODAŘENÍ
POROSTY
SEČENÍ TRAVNÍCH POROSTŮ
SPRÁVA VODNÍHO TOKU - EKOLOGICKY ŠETRNÝM
SO 02.5 REVITALIZACE MORAVY V ÚSEKU MEZI SILNIČNÍMI MOSTY
ŘEKA MORAVA
PONECHÁNÍ STÁVAJÍCÍCH PŘÍBŘEŽNÍCH POROSTŮ
208,80 (Q380 - návrh,stav)
208,68 (Q100 - stav, návrh)
PONECHÁNÍ ČÁSTI PRAVÉHO BŘEHU JAKO PERIODICKÉHO OSTROVA
DNO PRŮLEHU Q30d
206.28
206,28(Q30d)
ROZVOLNĚNÍ LEVÉHO BŘEHU
(VYTVOŘENÍ MĚLČÍCH PŘÍBŘEŽNÍCH PÁSEM, NEBO PERIODICKY ZAPLAVOVANÝCH PLOCH)
min. 45m
207.72
207.72
207.80
207.85
207.82
207.81
207.80
207.75
207.71
207.75
207.78
207.82
207.88
207.95
207.99
208.05
208.05
208.04
207.94
207.84
207.84
207.85
207.88
207.94
207.94
207.73
207.67
207.44
207.39
207.33
203.62
202.56
202.92
203.47
203,77
207.15
207.34
207.61
207.72
208.31
208.31
208.41
208.42
208.43
208.41
208.36
208.32
20.00
21.47
40.00
50.26
56.67
60.00
64.63
80.00
91.87
1,5
05.79
12.44
20.00
29.19
40.00
58.98
60.00
67.88
80.00
91.32
1,6
06.58
20.00
40.00
41.04
56.01
60.00
76.46
80.00
84.64
89.92
1,7
05.29
14.74
20.00
20.81
32.07
40.00
43.32
60.00
60.20
77.41
80.00
97.22
1,8
04.99
20.00

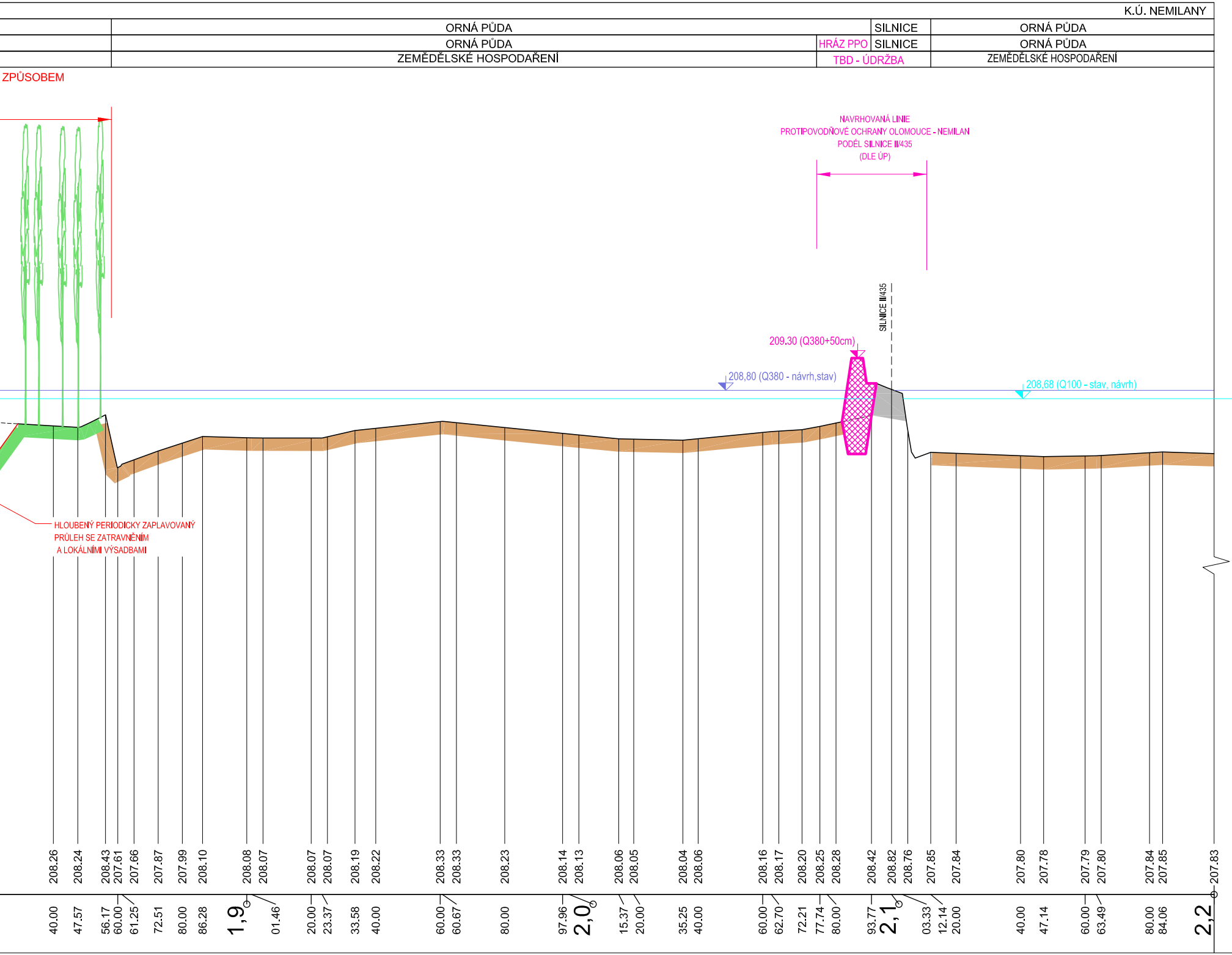

K.Ú. NEMILANY
ORNÁ PŮDA
SILNICE
ORNÁ PŮDA
ORNÁ PŮDA
HRÁZ PPO
SILNICE
ORNÁ PŮDA
ZEMĚDĚLSKÉ HOSPODAŘENÍ
TBD - ÚDRŽBA
ZEMĚDĚLSKÉ HOSPODAŘENÍ
ZPŮSOBEM
NAVRHOVANÁ LINIE
PROTIPOVODŇOVÉ OCHRANY OLOMOUCE - NEMILAN
PODÉL SILNICE II/435
(DLE ÚP)
SILNICE II/435
209.30 (Q380+50cm)
208,80 (Q380 - návrh,stav)
208,68 (Q100 - stav, návrh)
HLOUBENÝ PERIODICKY ZAPLAVOVANÝ
PRŮLEH SE ZATRAVNĚNÍM
A LOKÁLNÍMI VÝSADBAMI
208.26
208.24
208.43
207.61
207.66
207.87
207.99
208.10
208.08
208.07
208.07
208.07
208.19
208.22
208.33
208.33
208.23
208.14
208.13
208.06
208.05
208.04
208.06
208.16
208.17
208.20
208.25
208.28
208.42
208.82
208.76
207.85
207.84
207.80
207.78
207.79
207.80
207.84
207.85
207.83
40.00
47.57
56.17
60.00
61.25
72.51
80.00
86.28
1,9
01.46
20.00
23.37
33.58
40.00
60.00
60.67
80.00
97.96
2,0
15.37
20.00
35.25
40.00
60.00
62.70
72.21
77.74
80.00
93.77
2,1
03.33
12.14
20.00
40.00
47.14
60.00
63.49
80.00
84.06
2,2

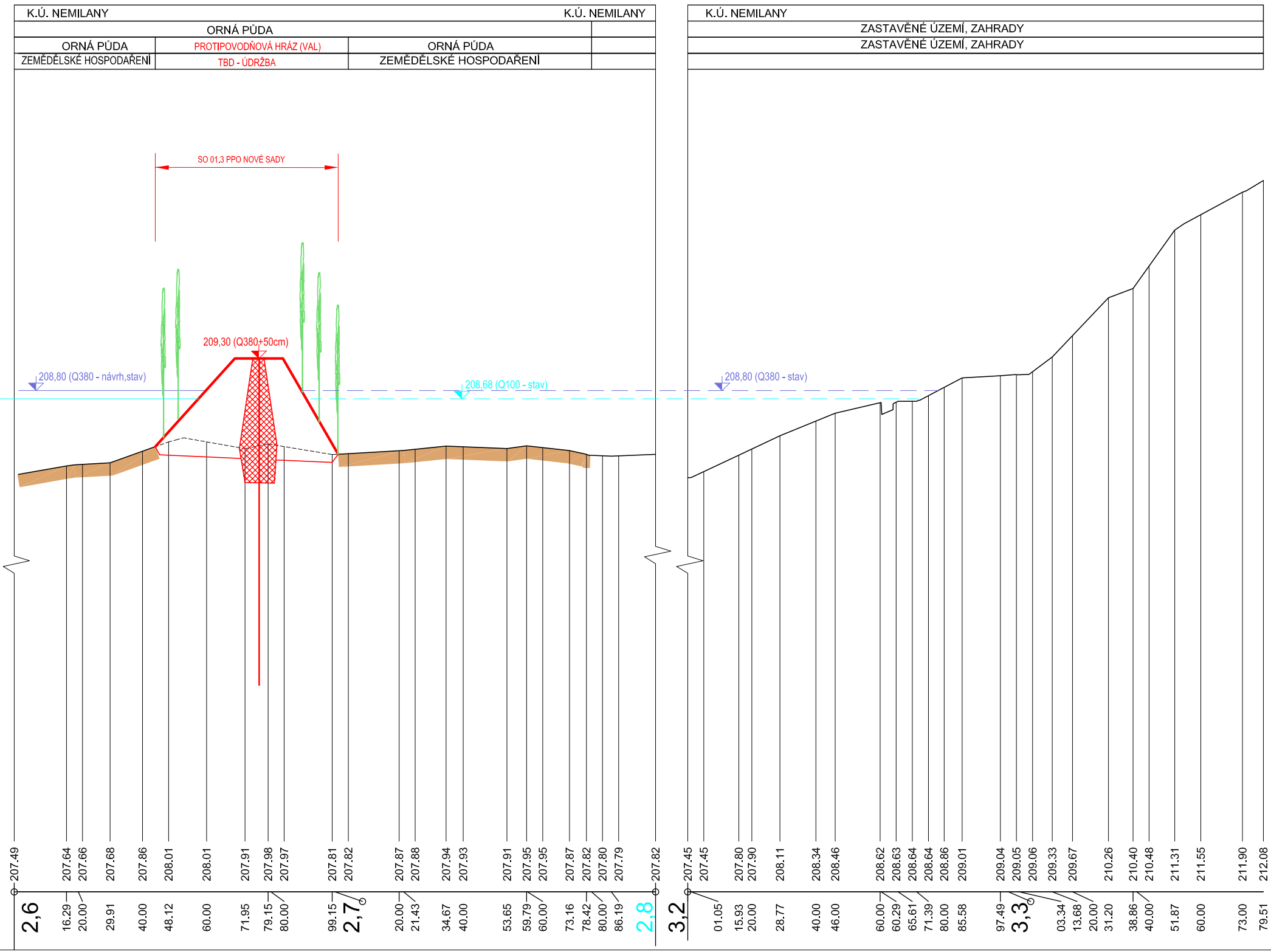
K.Ú. NEMILANY
K.Ú. NEMILANY
ORNÁ PŮDA
ORNÁ PŮDA
PROTIPOVODŇOVÁ HRÁZ (VAL)
ORNÁ PŮDA
ZEMĚDĚLSKÉ HOSPODAŘENÍ
TBD - ÚDRŽBA
ZEMĚDĚLSKÉ HOSPODAŘENÍ
K.Ú. NEMILANY
ZASTAVĚNÉ ÚZEMÍ, ZAHRADY
ZASTAVĚNÉ ÚZEMÍ, ZAHRADY
SO 01.3 PPO NOVÉ SADY
209,30 (Q380+50cm)
208,80 (Q380 - návrh,stav)
208,68 (Q100 - stav)
208,80 (Q380 - stav)
207.49
207.64
207.66
207.68
207.86
208.01
208.01
207.91
207.98
207.97
207.81
207.82
207.87
207.88
207.94
207.93
207.91
207.95
207.95
207.87
207.82
207.80
207.79
207.82
207.45
207.45
207.80
207.90
208.11
208.34
208.46
208.62
208.63
208.64
208.64
208.86
209.01
209.04
209.05
209.06
209.33
209.67
210.26
210.40
210.48
211.31
211.55
211.90
212.08
2,6
16.29
20.00
29.91
40.00
48.12
60.00
71.95
79.15
80.00
99.15
2,7
20.00
21.43
34.67
40.00
53.65
59.79
60.00
73.16
78.42
80.00
86.19
2,8
3,2
01.05
15.93
20.00
28.77
40.00
46.00
60.00
60.29
65.61
71.39
80.00
85.58
97.49
3,3
03.34
13.68
20.00
31.20
38.86
40.00
51.87
60.00
73.00
79.51

KATASTRÁLNÍ ÚZEMÍ:
DRUH POVRCHU ÚZEMÍ-STAV
DRUH POVRCHU ÚZEMÍ-NÁVRH
MANAGEMENT ÚZEMÍ-NÁVRH

LEGENDA:

——	NÁVRHOVÝ STAV - NÁVRH DLE STUDIE PROVEDITELNOSTI
——	NÁVRHOVÝ STAV - VARIANTNÍ ŘEŠENÍ DLE ÚPD (VE VÝPOČTOVÉ ČÁSTI VAR. B) - SOUVISEJÍCÍ OPATŘENÍ
——	HLADINA PŘI PRŮTOKU Q_{100} - NÁVRH DLE STUDIE PROVEDITELNOSTI (VE VÝPOČTOVÉ ČÁSTI VAR. A)
— — —	HLADINA PŘI PRŮTOKU Q_{100} - STÁVAJÍCÍ STAV
——	HLADINA PŘI PRŮTOKU Q_{380} - NÁVRH DLE STUDIE PROVEDITELNOSTI (VE VÝPOČTOVÉ ČÁSTI VAR. A)
— — —	HLADINA PŘI PRŮTOKU Q_{380} - STÁVAJÍCÍ STAV

Údolnicový profil: U4 M 1:1000/200
ř.km 229,967 (PF2)

Výškový systém Balt p.v.

Souřadný systém S-JTSK

6			
5			
4			
3			
2			
1			
REVIZE	POPIS	DATUM	SCHVÁLIL

Sweco Hydroprojekt a.s. Ústředí Praha
Táborská 31, 140 16 Praha 4; praha@sweco.cz; www.sweco.cz

SWECO
Sustainable engineering and design

WASTECH a.s.
Ostružinová 36/3175, 106 00 Praha 10

VYPRACOVAL	Ing. Lubas	HIP	Ing. Lubas	T. KONTROLA	Ing. Pavel
PROJEKTANT	Ing. Lubas	ŘEDITEL DIVIZE	Ing. Moravec	DATUM	08/2013
OBJEDNATEL	Povodí Moravy, s.p.			OKRES	Olomouc

AKCE:	ČÍSLO ZAKÁZKY	111222 3 07 / 0900 12/908
Morava, ř.km 226,400 - 231,800 - přírodě blízká protipovodňová opatření	STUPEŇ	FS
	FORMÁT	9 A4
	MĚŘÍTKO	1:1000/200
Studie proveditelnosti	ARCHIVNÍ ČÍSLO	007742/13/1 -
ČÁST STAVBY: 2.část - návrh základních územně-technických parametrů stavby a jejich projednání 3.část - návrh výsledných územně-technických parametrů stavby a zadání pro DUR	SO/PS	
PŘÍLOHA: ÚDOLNICOVÝ PROFIL U4 (PF2)	ČÍSLO PŘÍLOHY	B.5.4 a 1

Tato dokumentace včetně všech příloh (s výjimkou dat poskytnutých objednatelem) je duševním vlastnictvím akciové společnosti Sweco Hydroprojekt a.s. Objednatel této dokumentace je oprávněn ji využít k účelům vyplývajícím z uzavřené smlouvy bez jakéhokoliv omezení. Jiné osoby (jak fyzické, tak právnické) nejsou bez předchozího výslovného souhlasu objednatele oprávněny tuto dokumentaci ani její části jakkoli využívat, kopírovat (ani jiným způsobem rozmnožovat) nebo zpřístupnit dalším osobám.

Poznámka: Podpisy zpracovatelů jsou připojeny pouze k výtisku číslo 01 nebo originálu přílohy (matrici).